

Retour d'expérience sur les MOOCS

FlotRisCo #1

- Avril / Mai 2015 -

UNIVERSITÉ
DE BRETAGNE
OCCIDENTALE

université
de bretagne
occidentale



Séminaire « Enseigner avec le numérique »



Plusieurs objectifs pour le Mooc FlotRisCo :

- **Valoriser** les recherches scientifiques
- Développer les **formations numériques**
- Enseigner et **sensibiliser** sur les risques côtiers d'érosion et de submersion marine au plus grand nombre de personnes

Présentation du MOOC

Bilan

Dimensionnement :

- 7 semaines de MOOC :
du 27 avril au 19 juin
- Temps de travail sur une semaine : entre 1
à 4 heures
- Une semaine = Une thématique

Structuration sur une semaine :

- Apport de contenus (concepts) du guide
Cocorisco
- Une « mise en pratique » du concept
- Une interview avec un expert
- Bibliothèque numérique

Le public ciblé :

- Grand Public
- Décideurs (collectivités territoriales,
acteurs économiques, etc.)
- Associations, représentants de la
société civile
- Chercheurs & étudiants

Présentation du MOOC

Bilan

De Septembre
à Décembre
2014

Janvier

De Février à
Mars

Début Avril

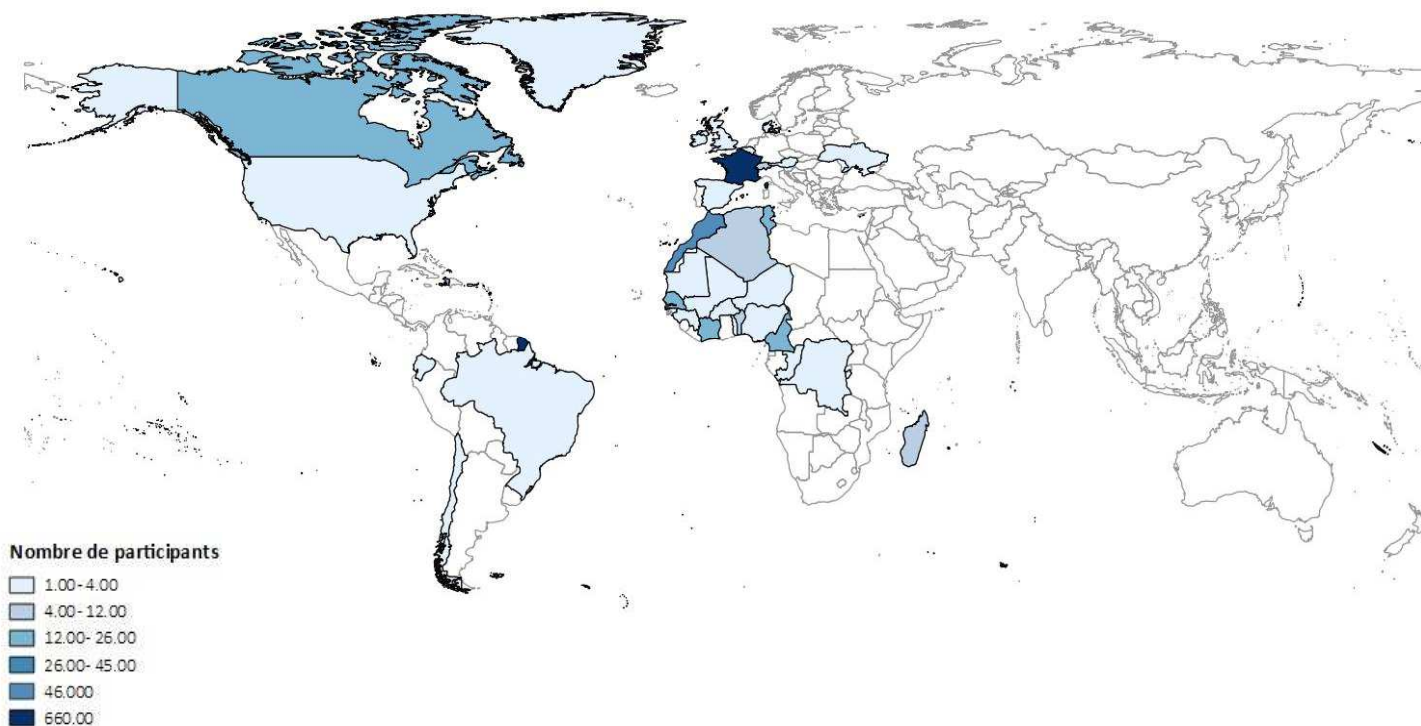
27 Avril – 19
Juin 2015

Juillet

	Validation des intervenants et experts dans le MOOC	Mise en ligne des contenus ***	Conférence découverte en direct à Océanopolis le 07 avril, ***		Bilan ***
Constituer la bibliographie	Ouverture de la bibliothèque numérique	Lancement de la communication		Période du MOOC	Rédaction d'un article dans RIPES
Recherche de l'équipe cœur et des intervenants au cours	Plateforme FUN ***	Mise en diffusion dans les réseaux , pour toutes personnes susceptibles de participer.	Communication pour les non acquis au MOOC.		***
	Réalisation d'un Teaser	Inscription des participants			Avenir des MOOCS et de celui de l'UBO ?
	Création de supports de communication				

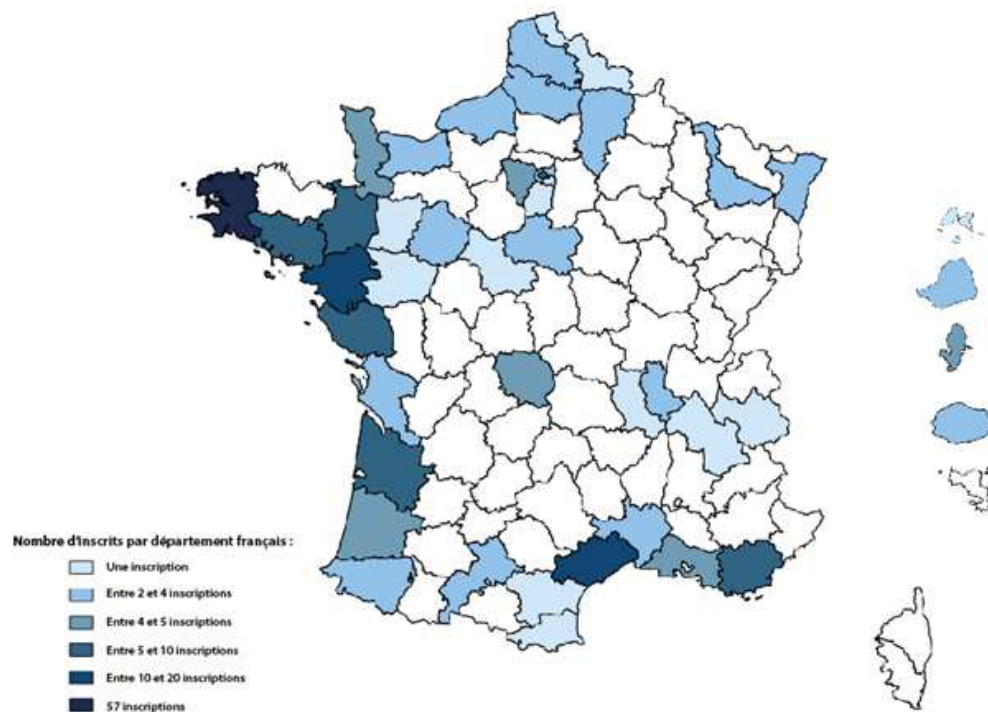


Répartition mondiale des participants à FlotRisCo *



- 52,5 % des participants sont français
- Le Maroc est le deuxième pays avec 46 participants au Mooc

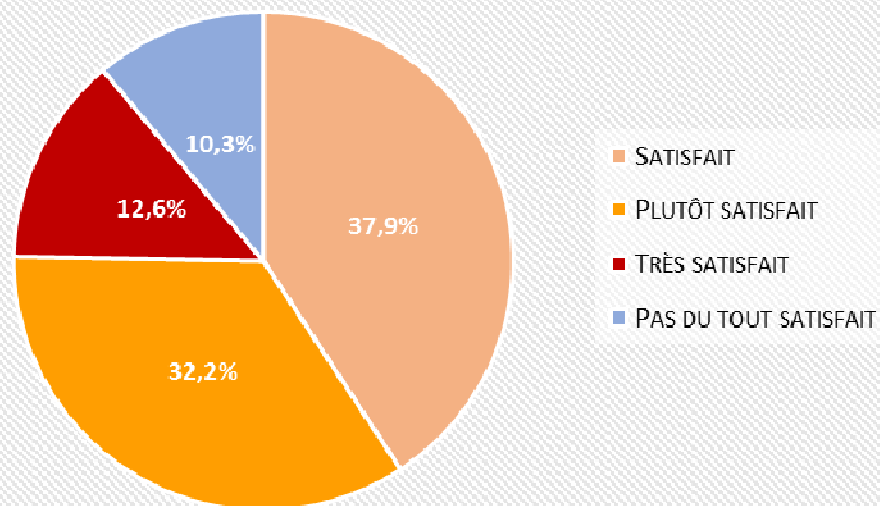
Répartition sur le territoire français des inscriptions au Mooc*



→ La Bretagne est la première région de provenance des participants

→ Des participants ne venant pas du littoral sont aussi inscrits au cours

Êtes-vous satisfait des mises en pratiques de FlotRisCo ?*

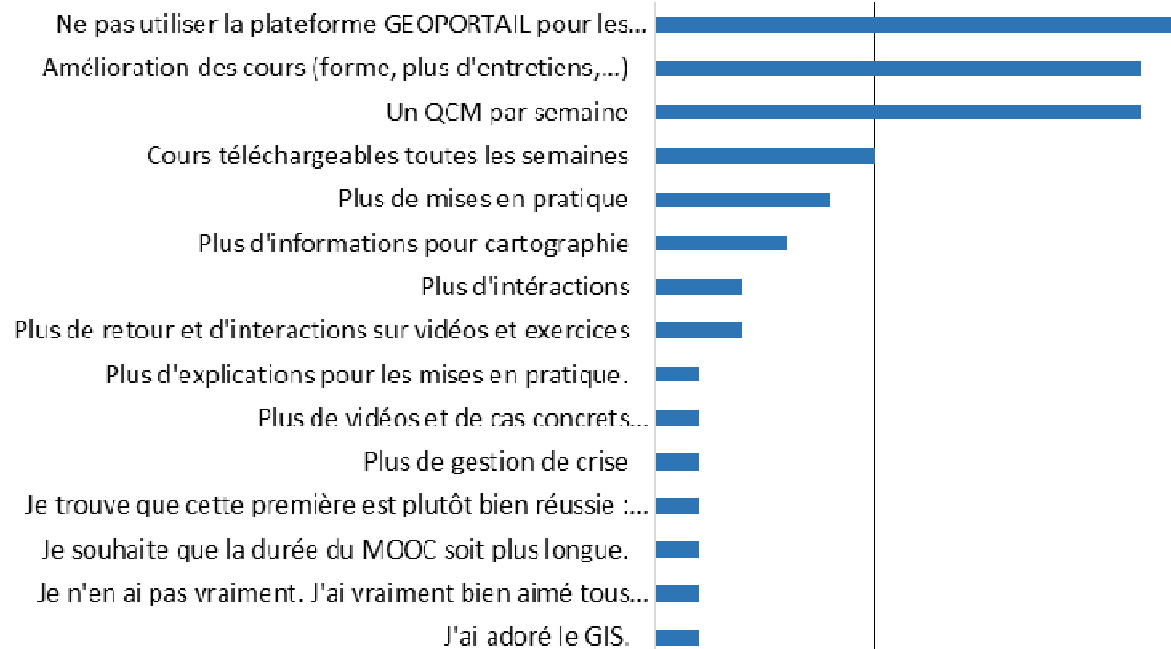


→ Près de 73 % de participants satisfaits du cours

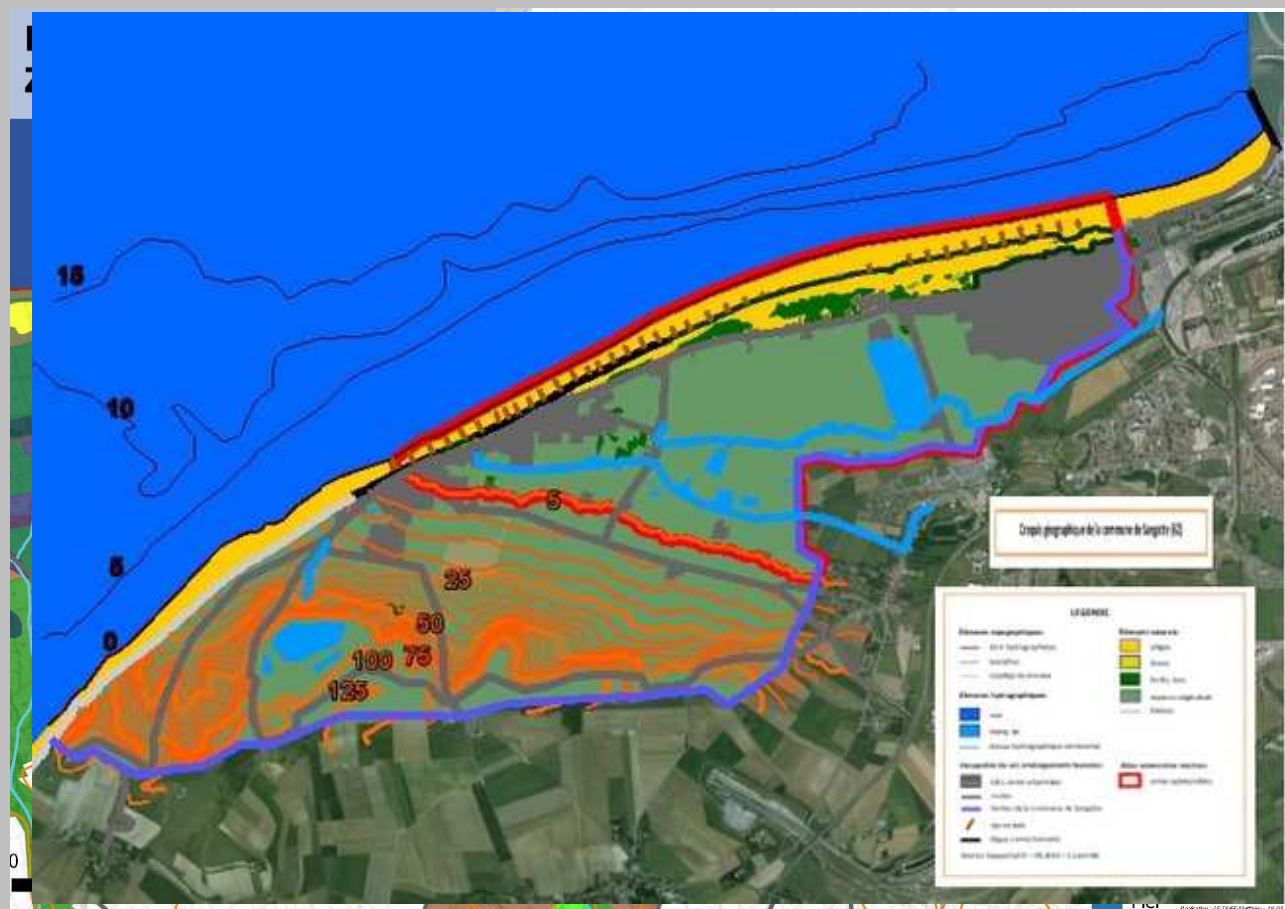
→ Les 10,3 % des non satisfaits sont dû à la mise en pratique Géoportail



Remarques des participants



- Un QCM par semaine permet aux participants de ne rien oublier entre chaque semaine de cours
- Géoportail n'est pas du tout une plateforme adaptée pour la réalisation de croquis



→ Mise en pratique d'un croquis géographique sur Géoportail : près de 150 réalisations sur des secteurs différents avec des niveaux de réalisation différents (du très bon comme du très mauvais)

À venir : un deuxième MOOC

Expérience de comparaison des risques de submersion et d'érosion
entre
la France et le Québec



Début des cours : Mai 2016 –
Cours bilingue français / anglais

